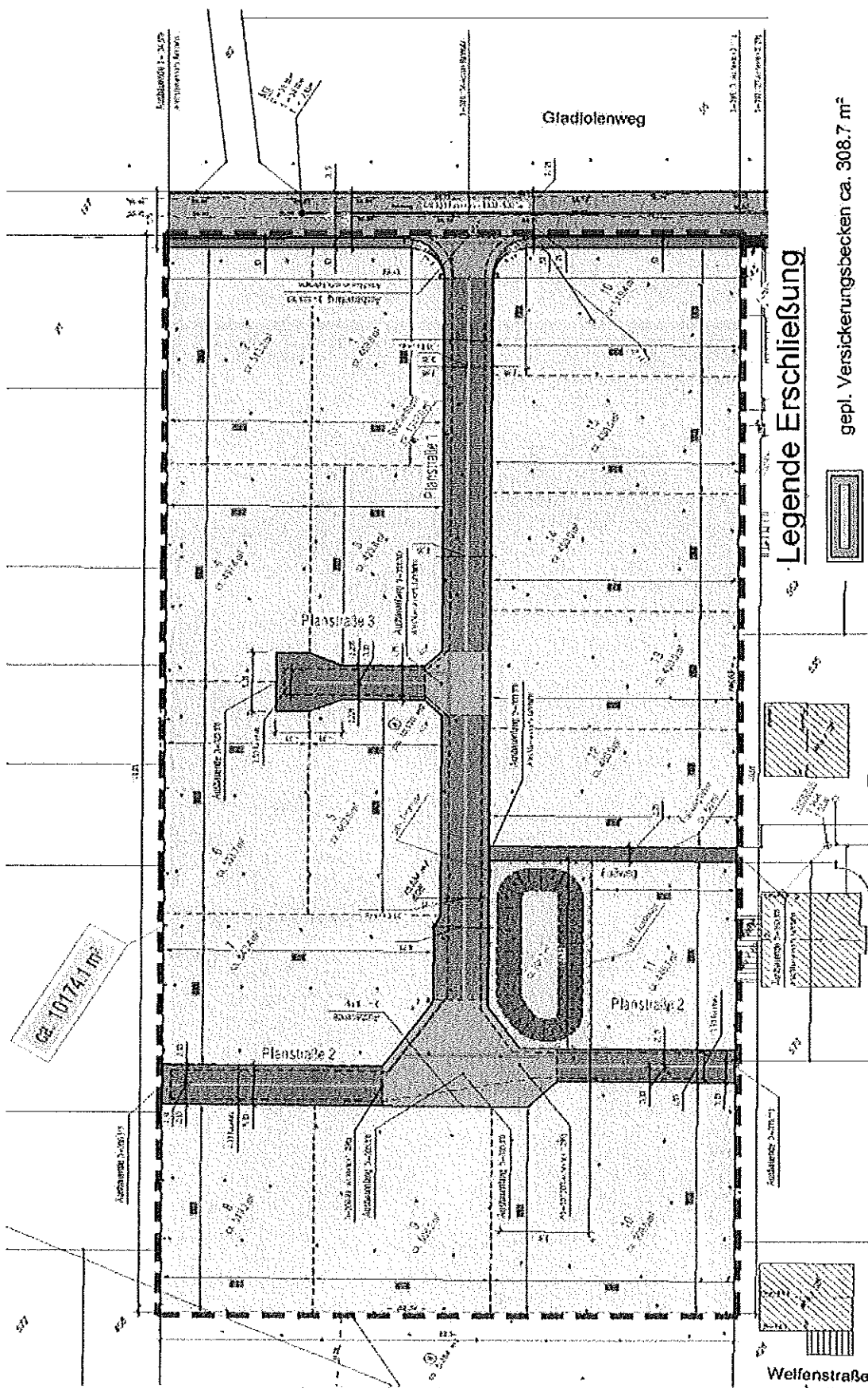






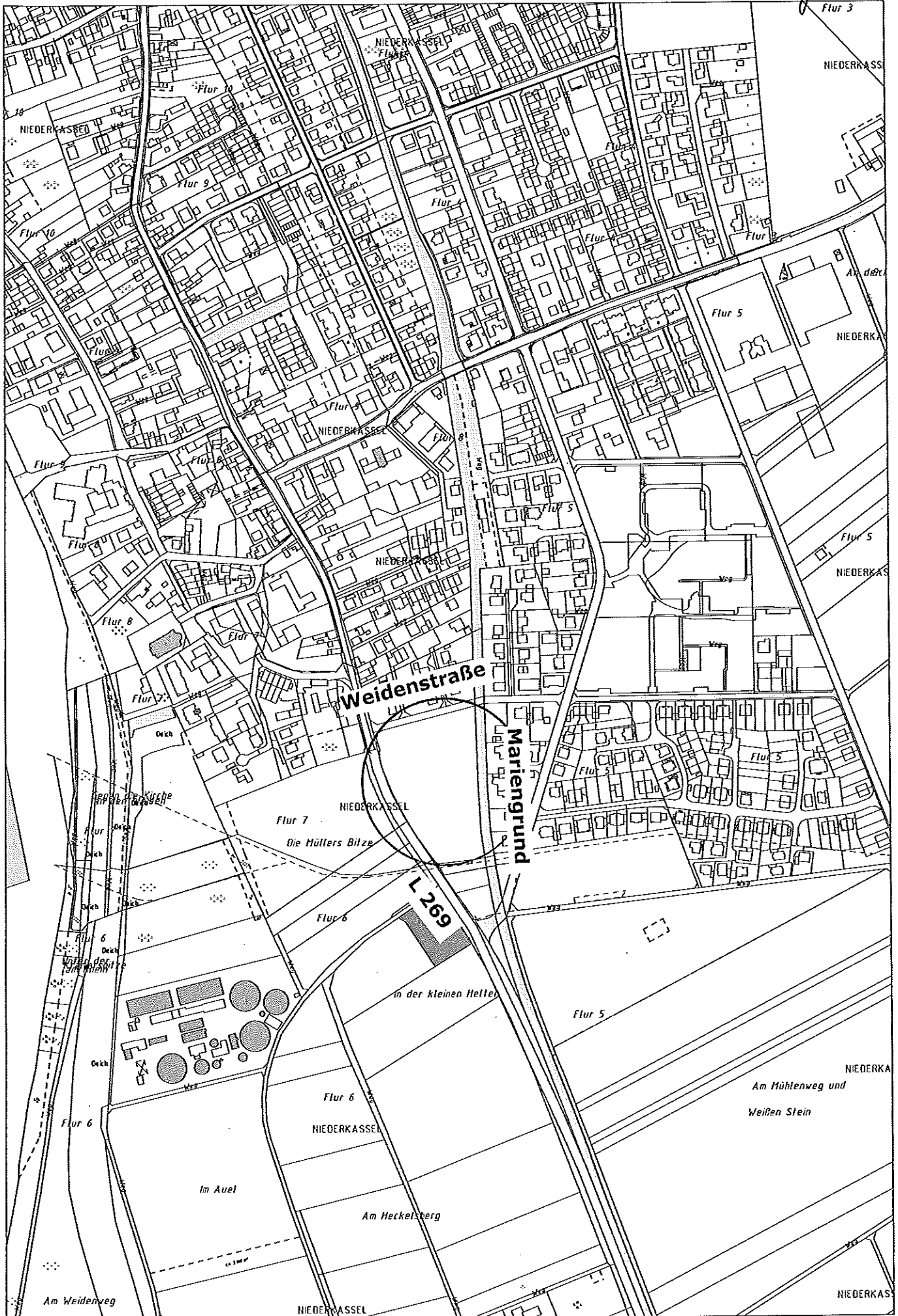


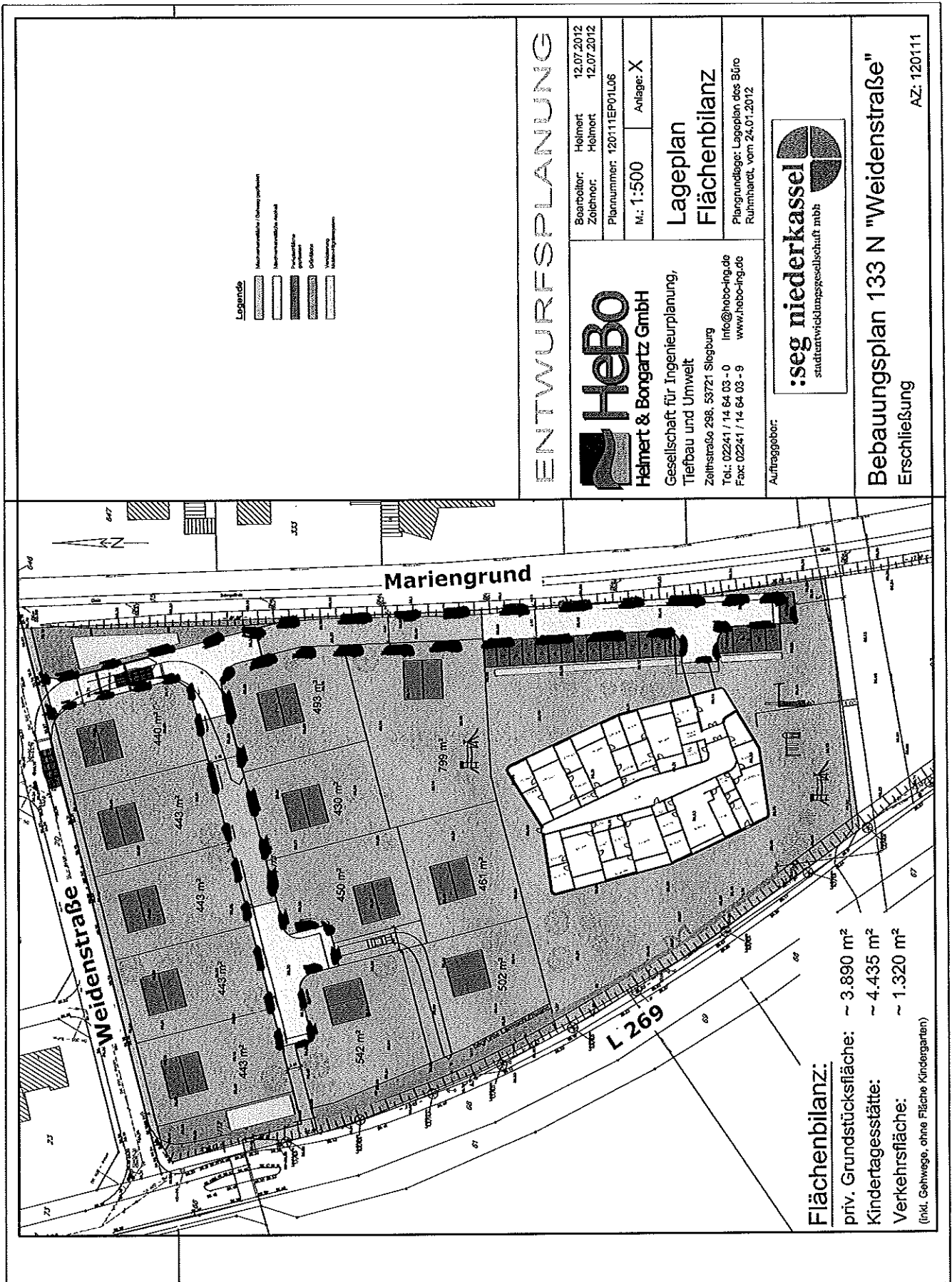
Anlage 1

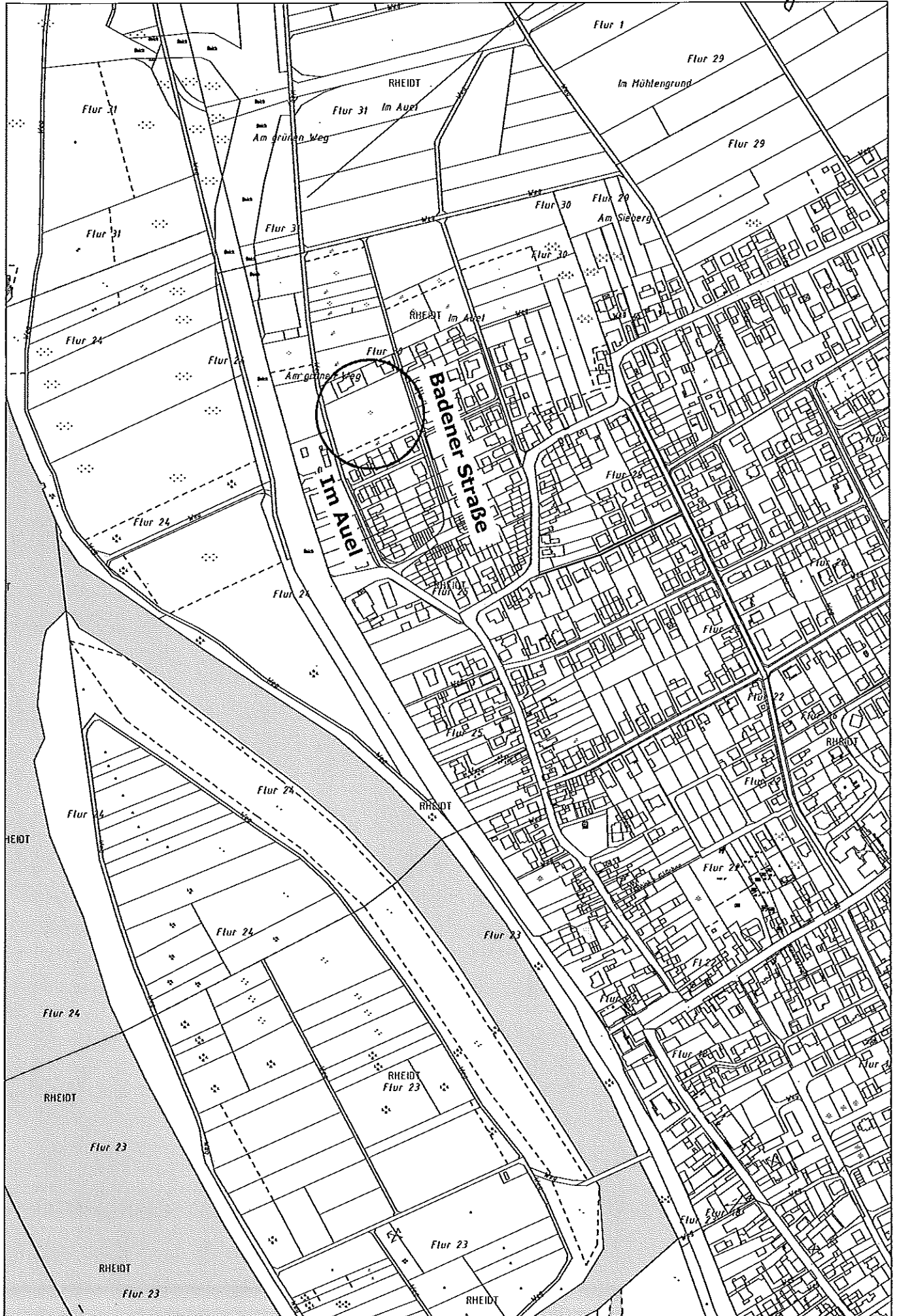


### Legende Erschließung

-  gepl. Versickerungsbecken ca. 308.7 m²
-  gepl. Baugrundstücksfläche GESAMT ca. 8463.4 m²
-  Baugrundstücksnummer
-  gepl. Bebauungsgrenze FLÄCHE ca. 10174.1 m²

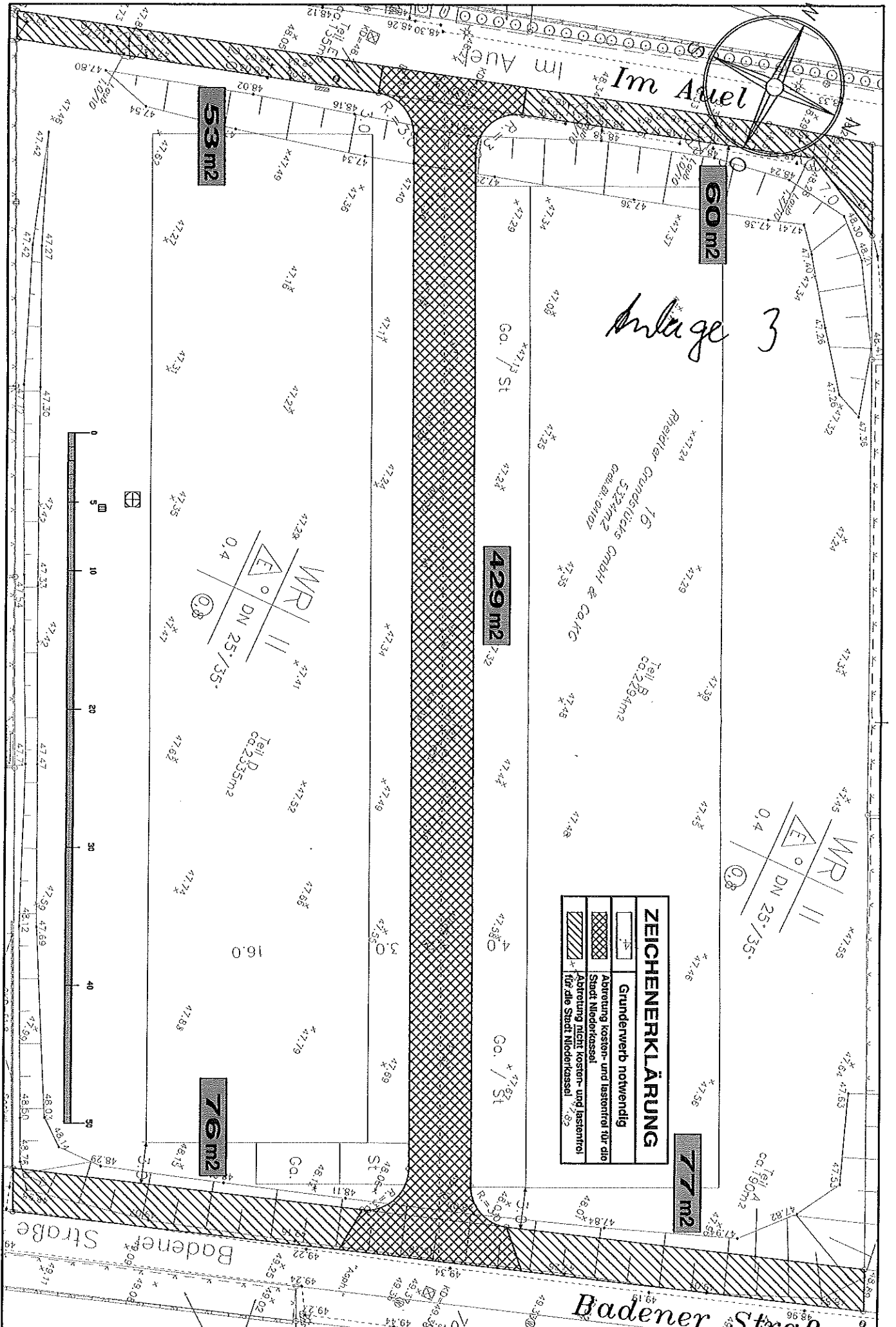








# Grunderwerb



ZEICHENERKLÄRUNG	
	Grunderwerb notwendig
	Abtretung kosten- und lastentfrei für die Stadt Niederkassel
	Abtretung nicht kosten- und lastentfrei für die Stadt Niederkassel

Ingenieurbüro Robert Linder  
Deutzer Straße 17a • 53859 Niederkassel  
Fon 02208/1642

Rheider Grundstücks GmbH & Co. KG  
die Erbhöfungsangelegenheiten für die  
Stadt Niederkassel  
Der Bürgermeister  
im Auftrag

⇒ Grunderwerbsplan ⇒  
Erschließungsmaßnahme Im Auel/Badener Str.  
In Niederkassel-Rheidt  
M. 1:250  
Zeichn.-Nr. 2011/003/003

Z:\bewegung\Bewo\2011\2011-003\_Im-Auel\Cad\Ausfuehrung\2011-003-002-Auel-Strasse-End.dwg