



Rhein-Sieg-Kreis
Katasteramt

Kaiser-Wilhelm-Platz 1
53721 Siegburg

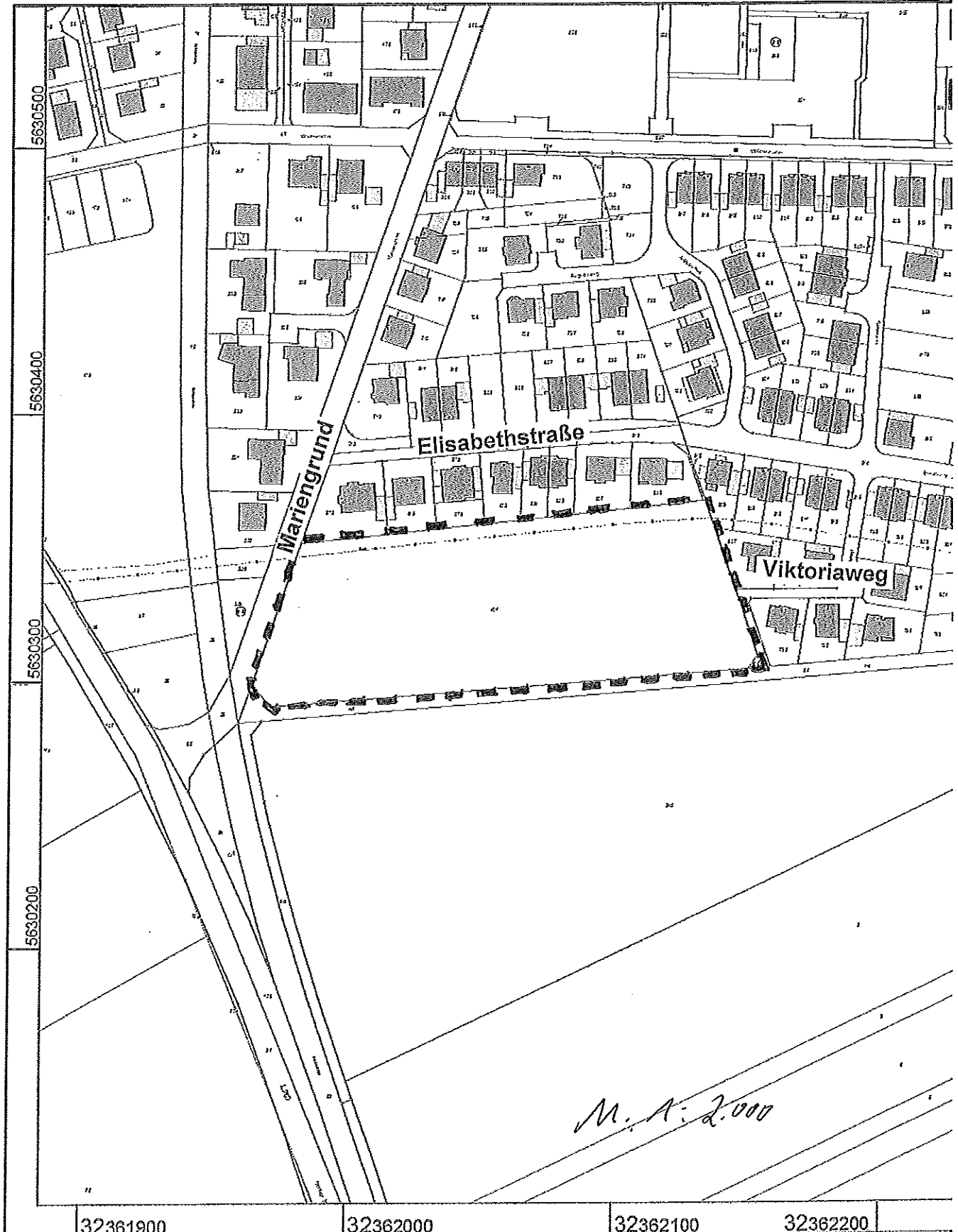
Anlage 1

Auszug aus dem
Liegenschaftskataster

Flurkarte NRW 1:2000

Flurstück: 401
Flur: 5
Gemarkung: Niederkassel
Am Mühlenweg, Niederkassel

Erstellt: 23.05.2013
Zeichen:



M. A. 2.000

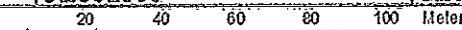
32361900

32362000

32362100

32362200

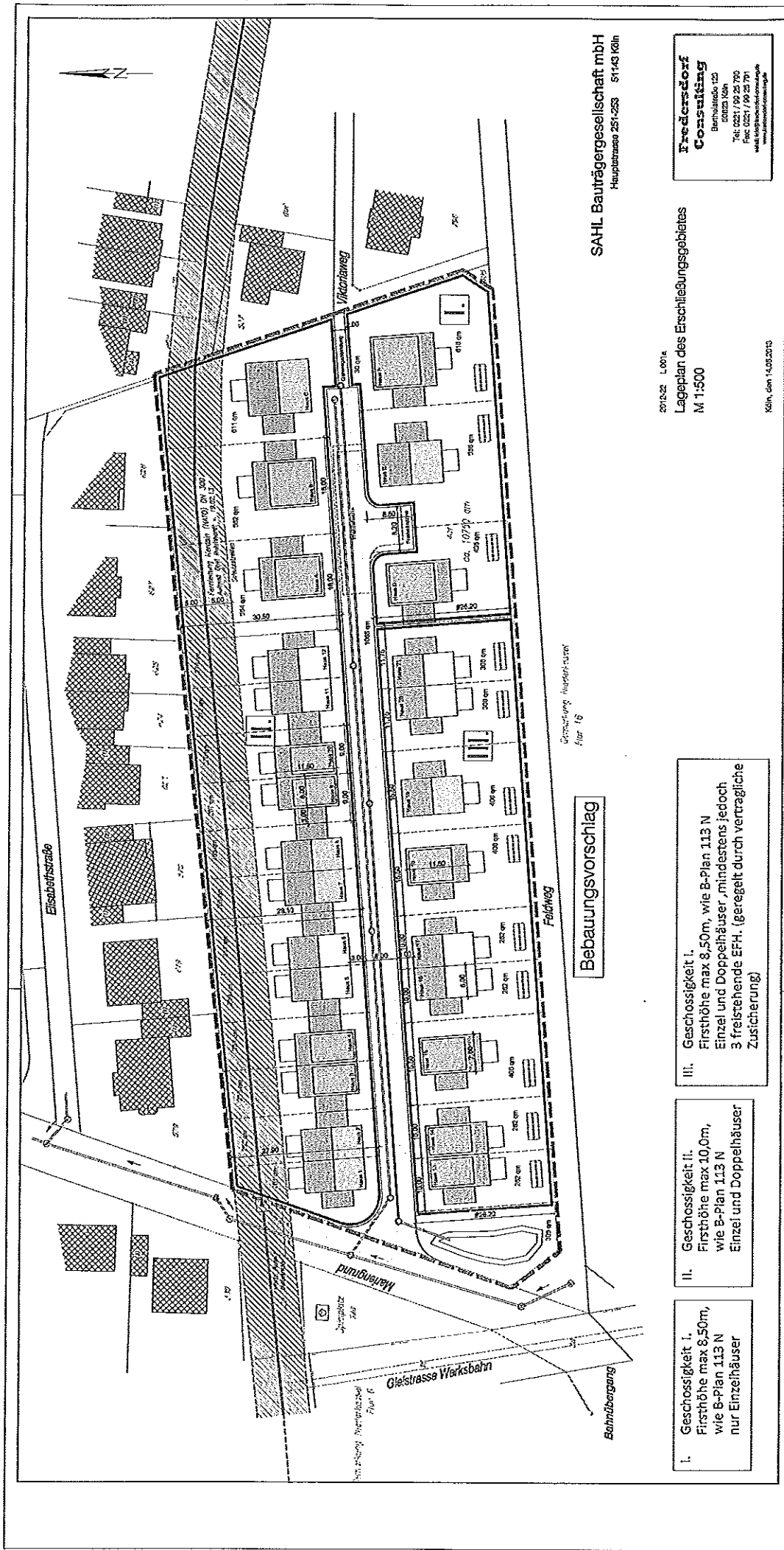
Maßstab 1 : 2000



© Rhein-Sieg-Kreis

Gefertigt im Auftrag durch: Stadt Niederkassel, Rathausstraße 19, 53859 Niederkassel

23.05.2013 16:41



SAHL Baurärgesellschaft mbH
Hauptstrasse 251-253 51148 Köln

Friedersdorf Consulting
Burmühlstr. 123
50023 Köln
Tel: 0221 799 25 790
Fax: 0221 799 25 791
www.friedersdorf-consulting.de

2012/22 L 001a
Lageplan des Erschließungsgebietes
M 1:500

Köln, den 14.05.2010

Bebauungsvorschlag

III. Geschossigkeit I.
Firsthöhe max 8,50m, wie B-Plan 113 N
Einzel und Doppelhäuser, mindestens jedoch
3 freistehende EFH. (geregelt durch vertragliche
Zusicherung)

II. Geschossigkeit II.
Firsthöhe max 10,0m,
wie B-Plan 113 N
Einzel und Doppelhäuser

I. Geschossigkeit I.
Firsthöhe max 8,50m,
wie B-Plan 113 N
nur Einzelhäuser

Gründungs- und Entwurf
für 1/6