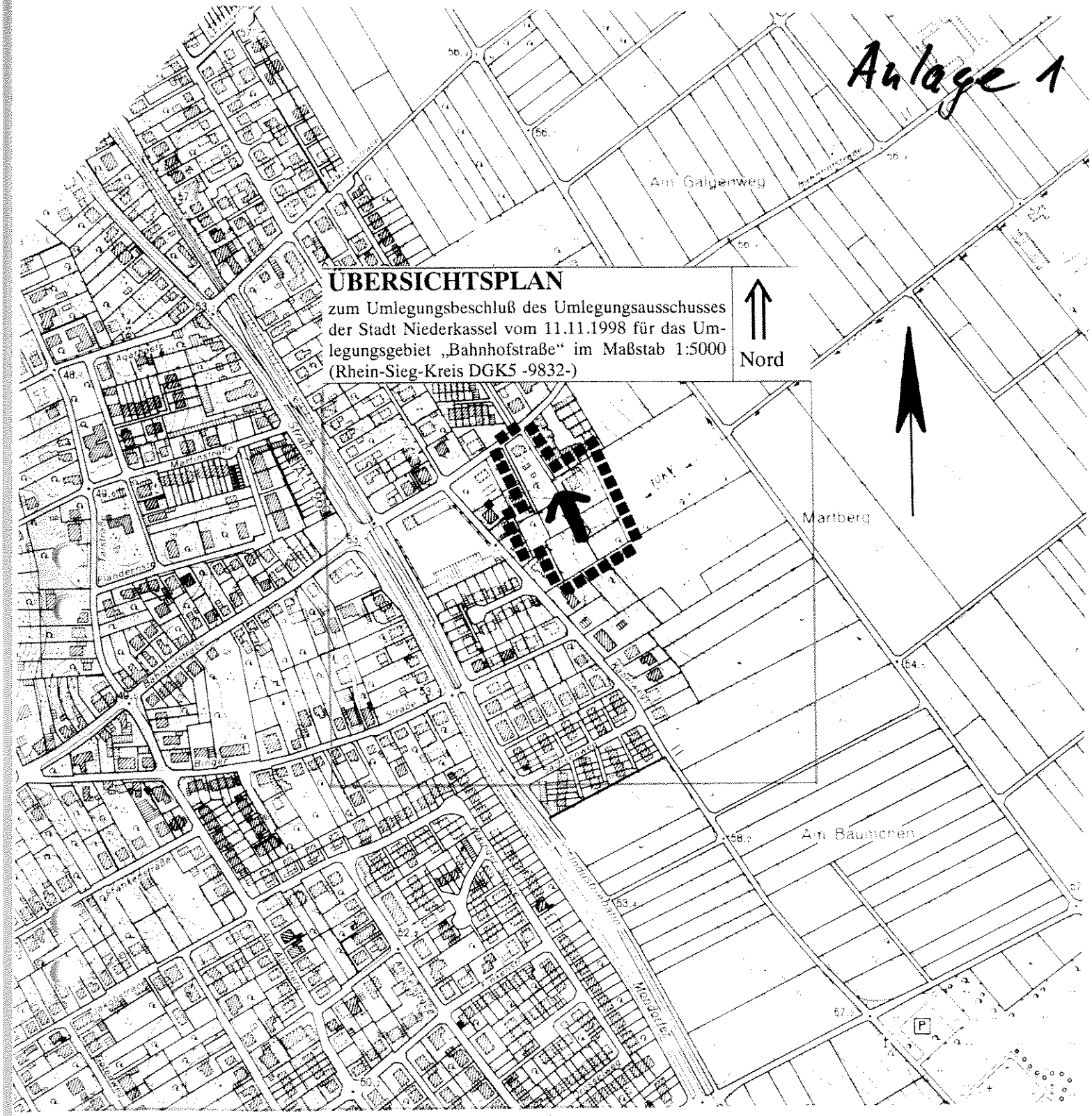
Anlage 1



ÜBERSICHTSPLAN

zum Umlegungsbeschluß des Umlegungsausschusses der Stadt Niederkassel vom 11.11.1998 für das Umlegungsgebiet „Bahnhofstraße"

Maßstab 1:5000

▬▬▬ Umlegungsgebiet

Rhein - Sieg - Kreis DGK 5 (9832)

Baulandumlegung

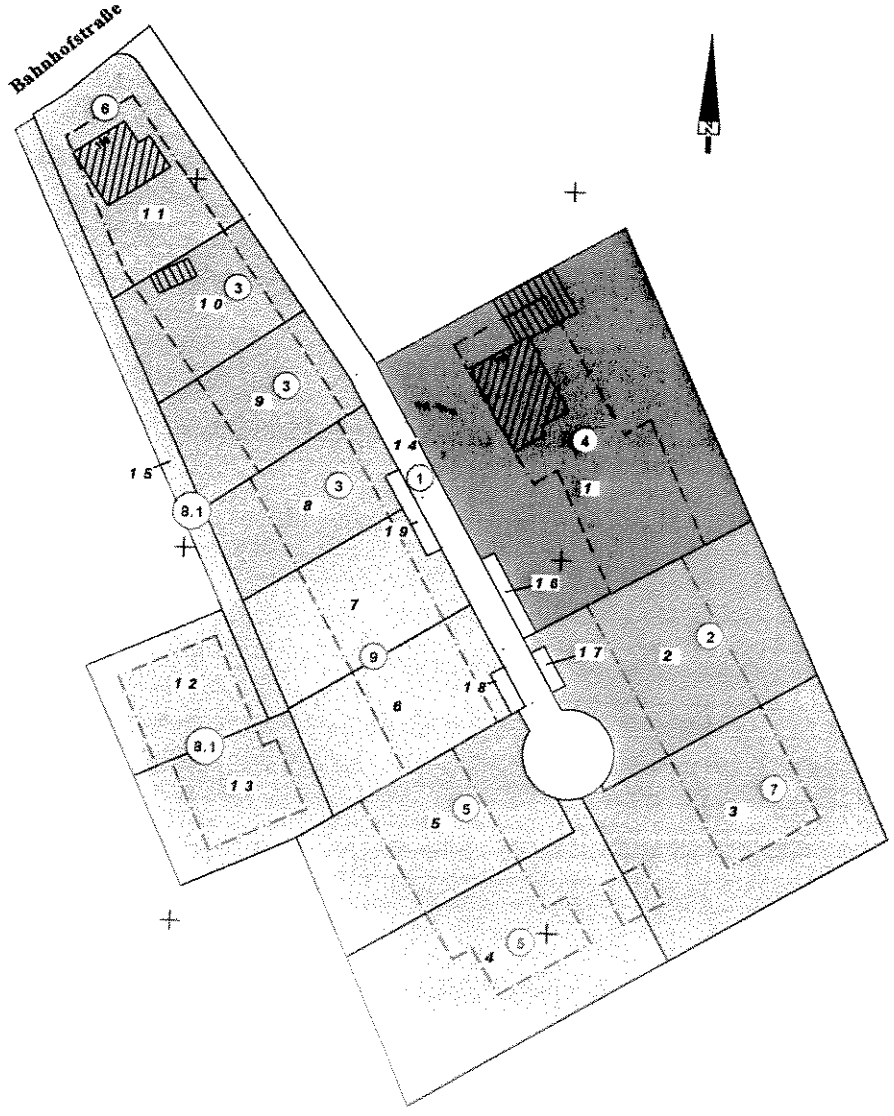
Niederkassel „Bahnhofstraße“

Auszug aus der

Umlegungskarte

1 : 1000

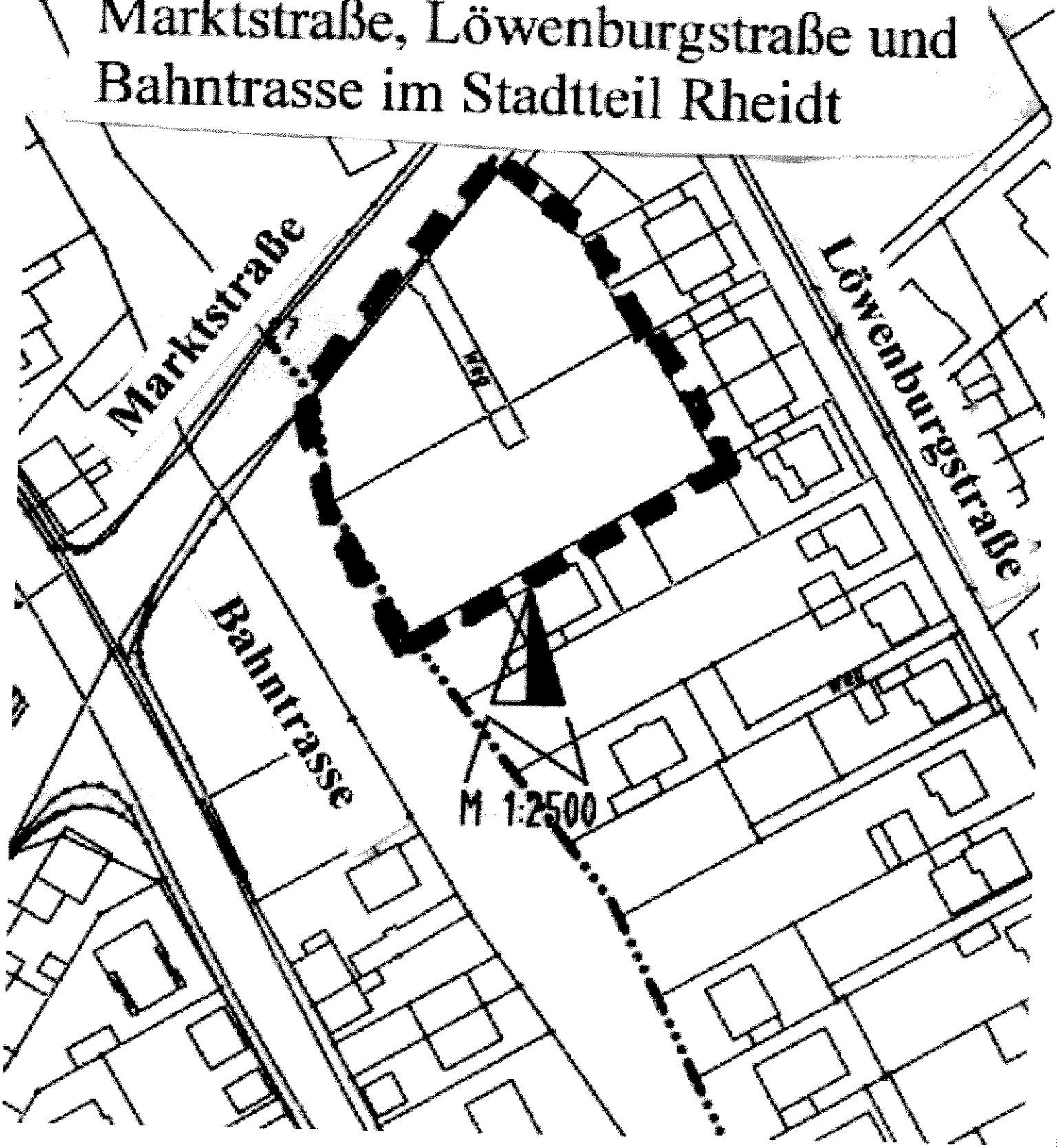
Stadt Niederkassel
Eing. 16. DEZ. 2002
Abt. 8 Anl.



Bebauungsplan Nr. 123 Rh

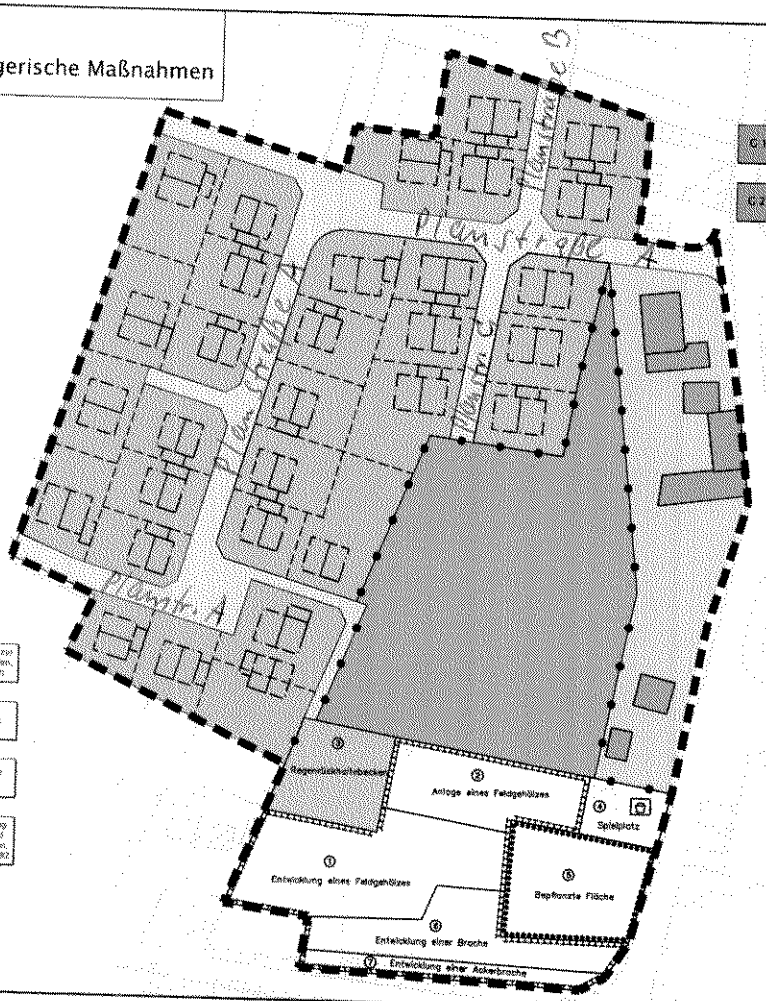
Anlage 2

Das Plangebiet liegt im Bereich der Marktstraße, Löwenburgstraße und Bahntrasse im Stadtteil Rheidt



Landschaftspflegerischer Fachbeitrag zum Bebauungsplan Nr. 25 L Teilplan A, Stadt Niederkassel, Stadtteil Lülsdorf

Karte 2:
Landschaftspflegerische Maßnahmen



G 1 Begrünung und Unterhaltung nicht überbauter oder befestigter Grundstücksflächen

G 2 Anpflanzung von Laubbäumen auf den Baugrundstücken

V 1	Erhalt von Flächen zum Schutz, zur Pflege und Entwicklung von Boden, Natur und Landschaft (Bild 19)
V 2	Erhalt der privaten Grünfläche
V 3	Naturverträglicher Umgang mit Niederschlagswasser
V 4	Eingrünen der geplanten Bebauung in den Orts- und Landschaftsbild durch Festsetzung von Bepflanzungs-, Baugrenzen, Bauhöhen und der GRZ

Legende

Landschaftspflegerische Maßnahmen

- V 1 — Vermeidungs- bzw. Verminderungsmaßnahmen
- G 1 — Grüngestaltungsmaßnahmen

Sonstige Darstellungen

- Private Grünfläche
- Ausgleichsflächen 1-7 (gemeinlastig) rechtlich festgesetzt
- ① Nummerierung der Ausgleichsflächen Teil 7
- Grünfläche mit vorgesehenem Regenrückhaltebecken
- Flächen für Maßnahmen zum Schutz, zur Pflege und zur Entwicklung von Natur und Landschaft
- Fläche mit Bindung für Bepflanzung und für die Erhaltung von Bäumen, Sträuchern und sonstigen Bepflanzungen
- Wohnbauflächen
- Verkehrsflächen
- Hauptgebäude (Bestand)
- Gebäudebestand
- Geltungsbereich des Bebauungsplans
- Katastergrenzen
- Baugrenzen

Maßstab: 1:1.000
0 5 10 15 20 25 50 m

seg Niederkassel

Landschaftspflegerischer Fachbeitrag zum B-Plan Nr. 25 L Teilplan A, Stadt Niederkassel, Stadtteil Lülsdorf

Karte 2: Landschaftspflegerische Maßnahmen

Maßstab:	Anlage:	Datum:
1 : 1.000	2	August 2006

Bearbeitung:
Ginster Steinhauer
Landschaftsplanung
Wertgasse 10a
53840 Troisdorf

Auftraggeber:
seg Niederkassel,
Stadtentwicklungsgesellschaft mbH
Rathausstraße 19, 53859 Niederkassel

Anlage 3