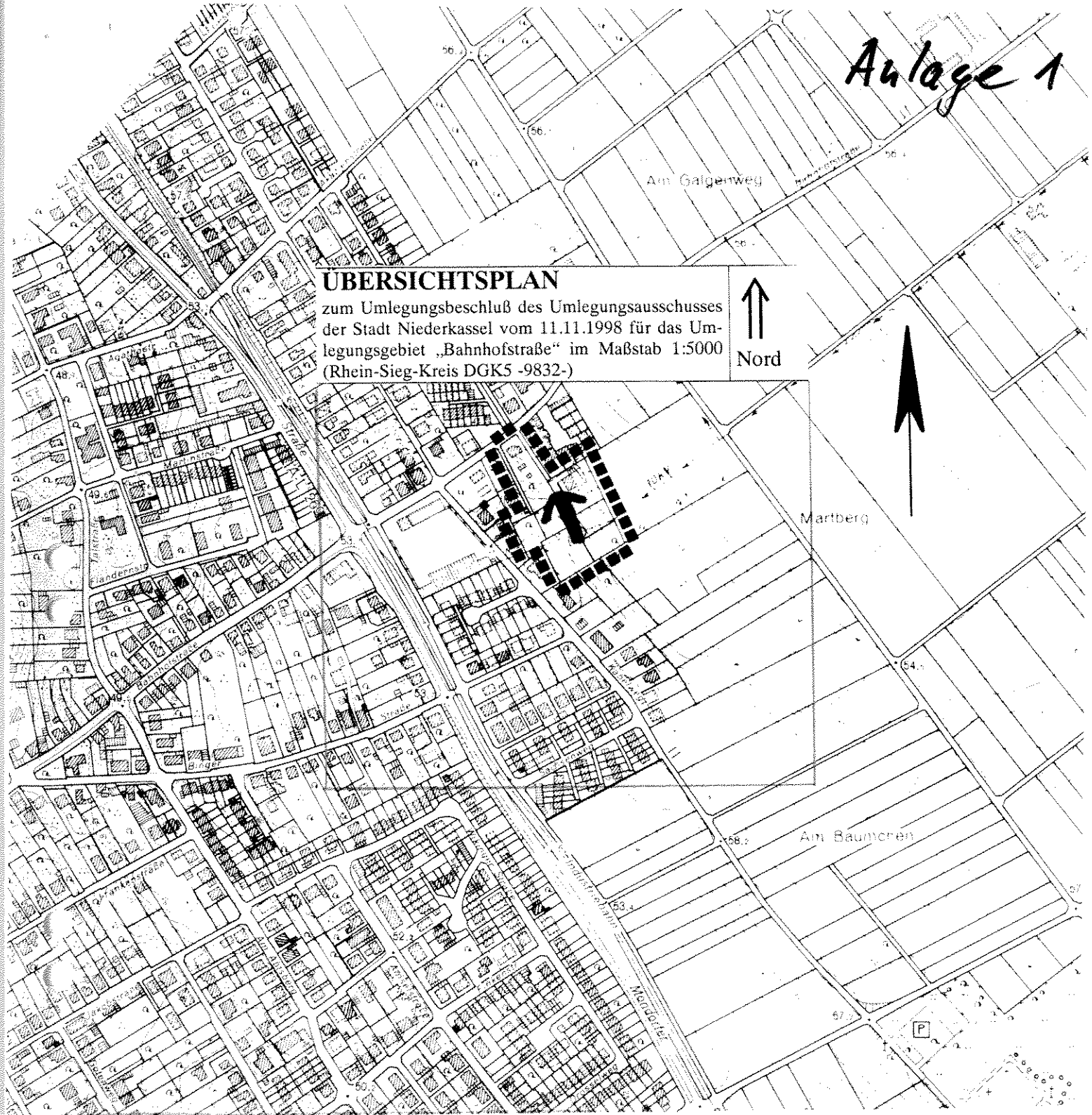


Anlage 1

**ÜBERSICHTSPLAN**

zum Umlegungsbeschluß des Umlegungsausschusses  
der Stadt Niederkassel vom 11.11.1998 für das Um-  
legungsgebiet „Bahnhofstraße“ im Maßstab 1:5000  
(Rhein-Sieg-Kreis DGK5 -9832-)



**ÜBERSICHTSPLAN**

zum Umlegungsbeschluß des Umlegungsausschusses der  
Stadt Niederkassel vom 11.11.1998 für das Umlegungsgebiet  
„Bahnhofstraße“

Maßstab 1:5000



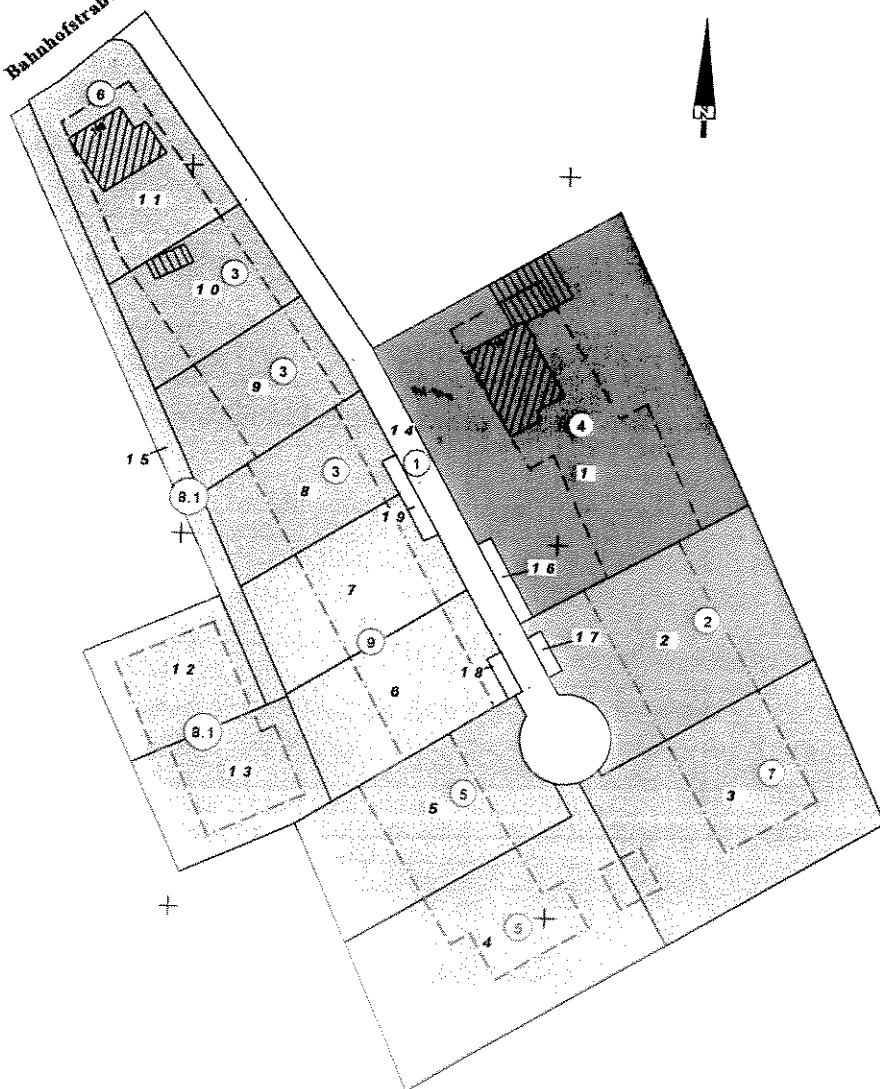
Umlegungsgebiet

Rhein - Sieg - Kreis DGK 5 (9832)

Baulandumlegung  
Niederkassel „Bahnhofstraße“  
Auszug aus der  
Umlegungskarte  
1 : 1000

Stadt Niederkassel
Eing. 16. DEZ. 2002
Abt. 8 Anl.

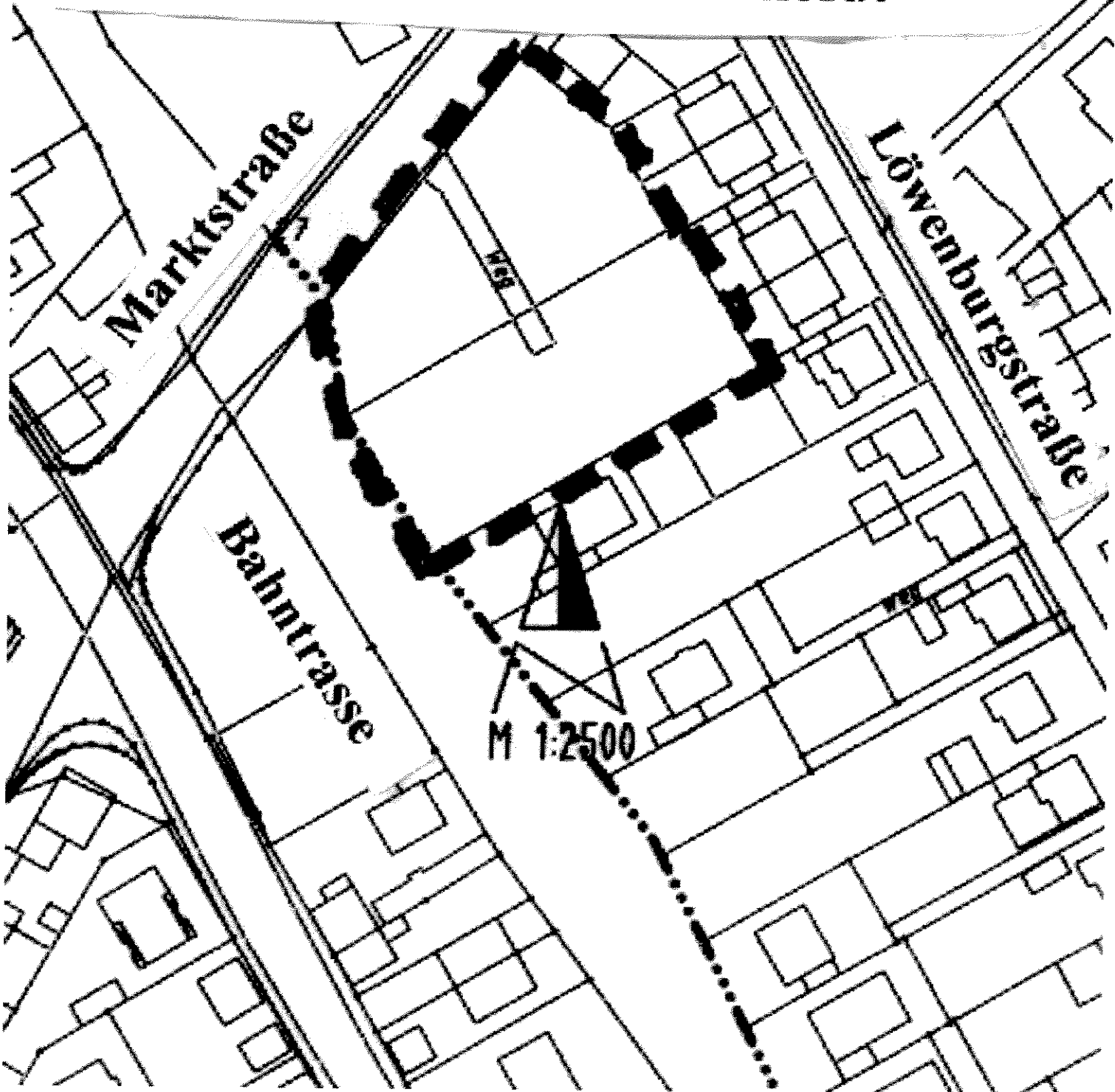
Bahnhofstraße



# Bebauungsplan Nr. 123 Rh

*Anlage 2*

Das Plangebiet liegt im Bereich der  
Marktstraße, Löwenburgstraße und  
Bahntrasse im Stadtteil Rheidt



Landschaftspflegerischer Fachbeitrag zum Bebauungsplan Nr. 25 L Teilplan A, Stadt Niederkassel, Stadtteil Lilsdorf

